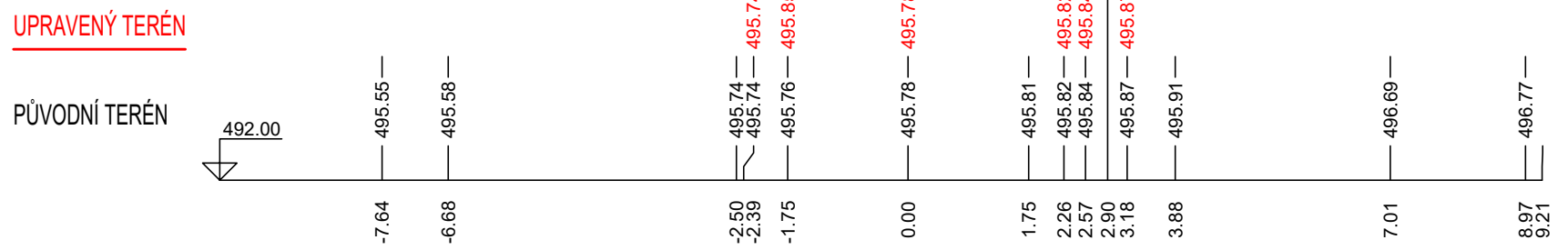
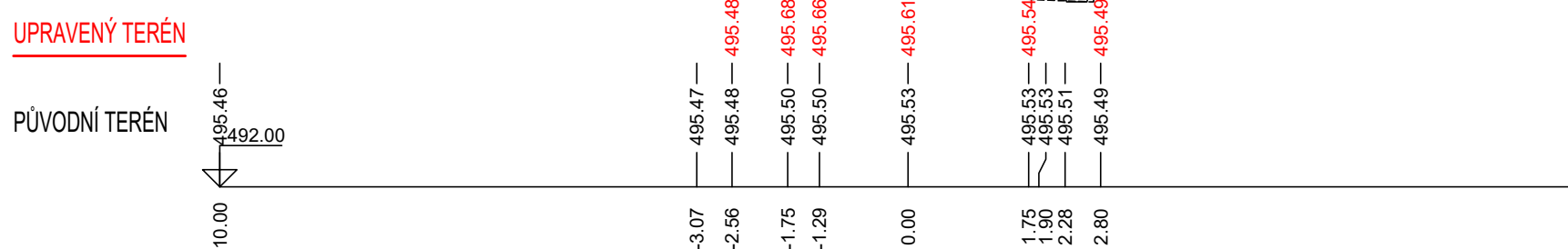


PŘÍČNÉ ŘEZY POLNÍ CESTY CHN5, M 1:100

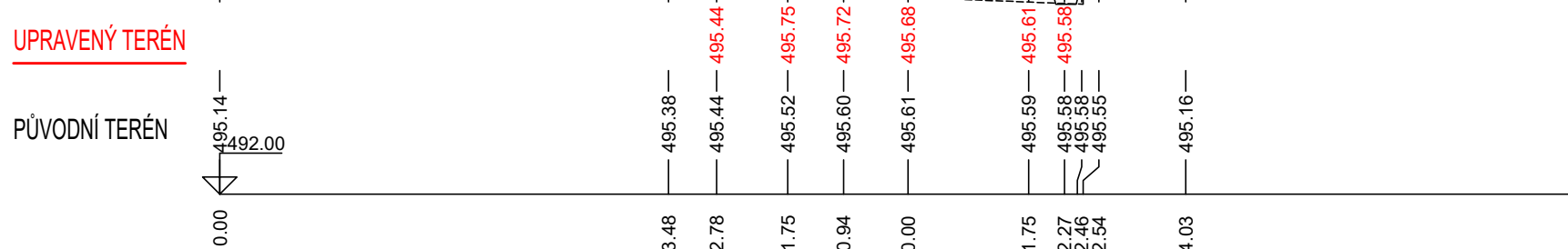
PF0 - KM 0.000



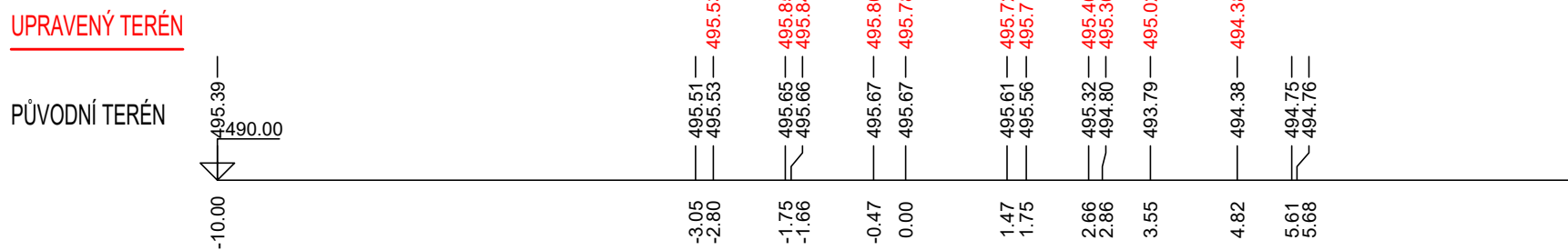
PF1 - KM 0.02000



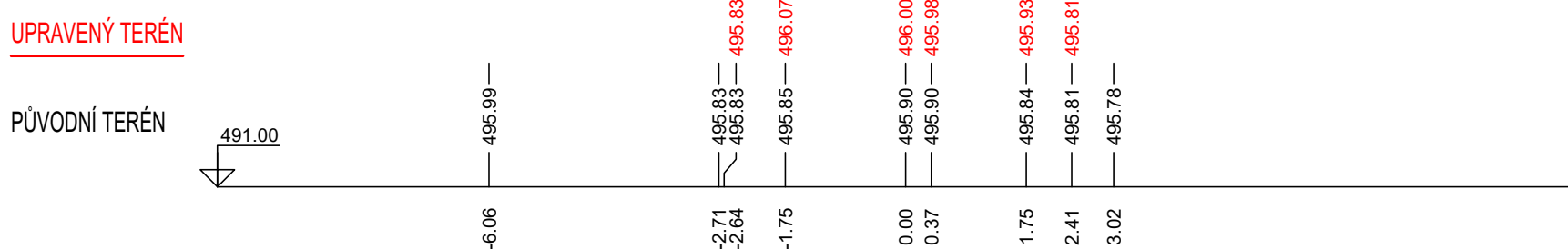
PF2 - KM 0.04000



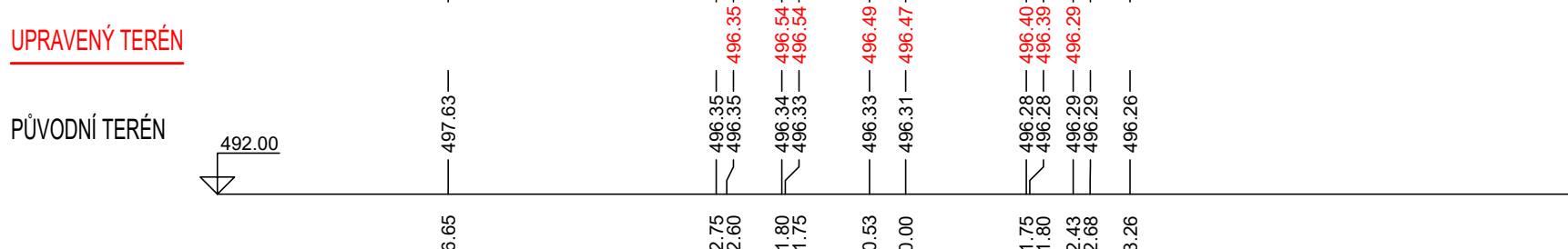
PF3 - KM 0.06000



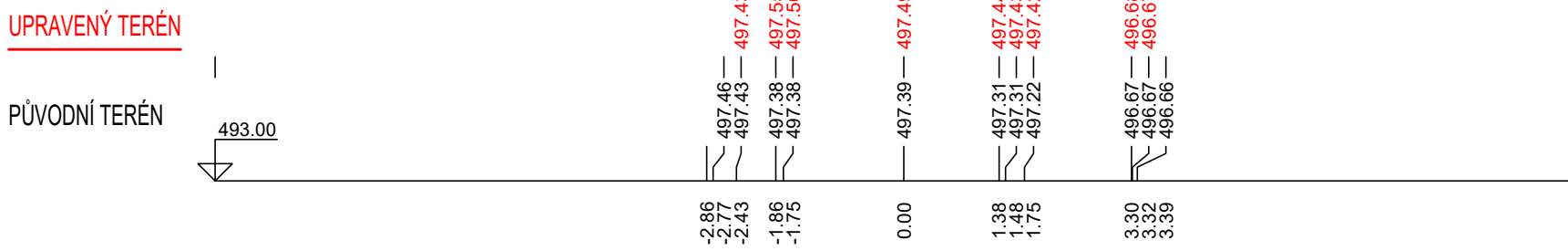
PF4 - KM 0.08000



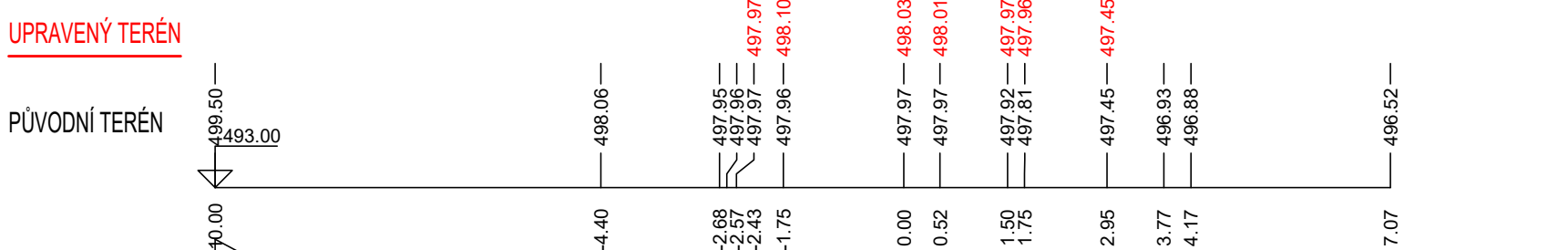
PF5 - KM 0.10000



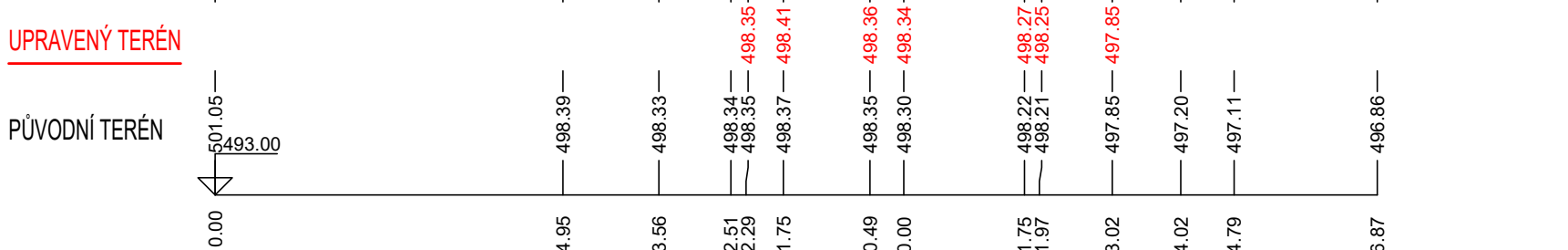
PF6 - KM 0.12000



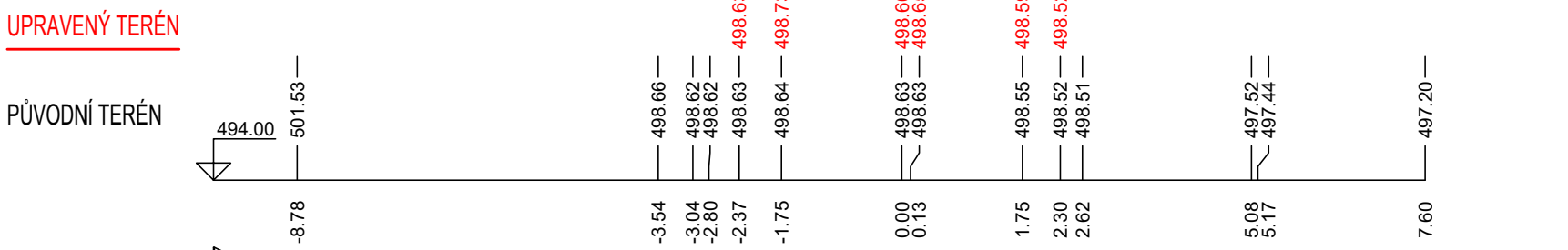
PF7 - KM 0.14000



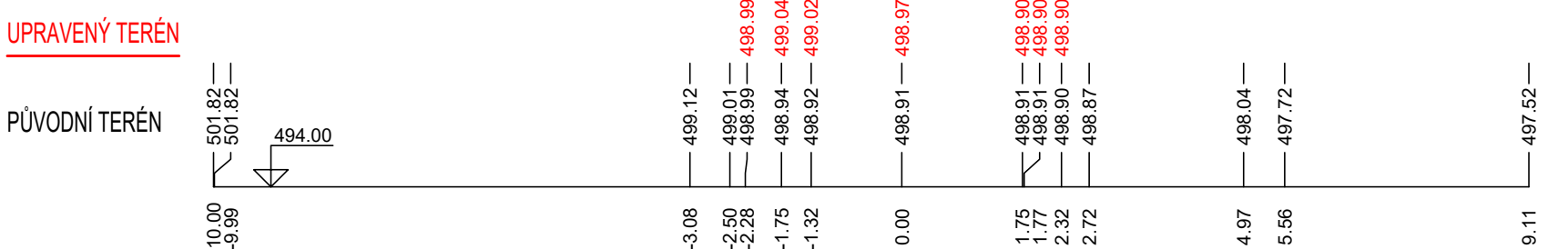
PF8 - KM 0.16000



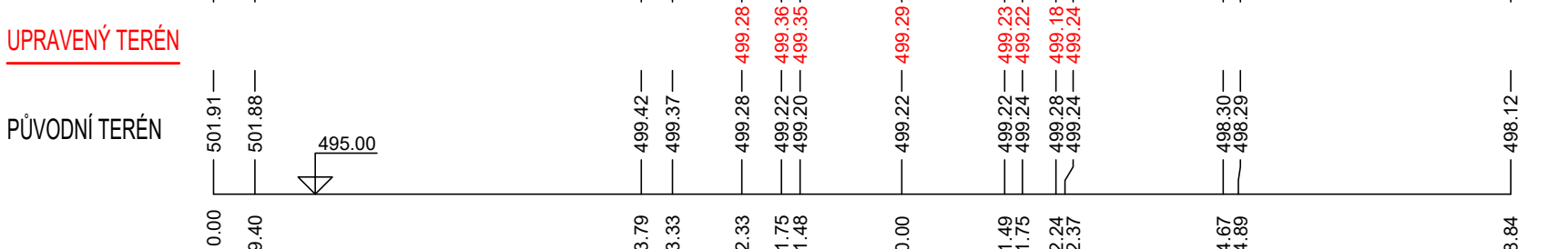
PF9 - KM 0.18000



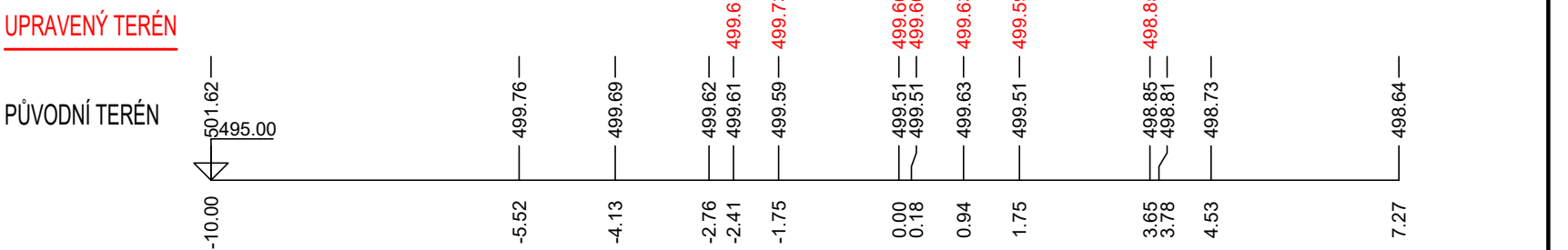
PF10 - KM 0.20000



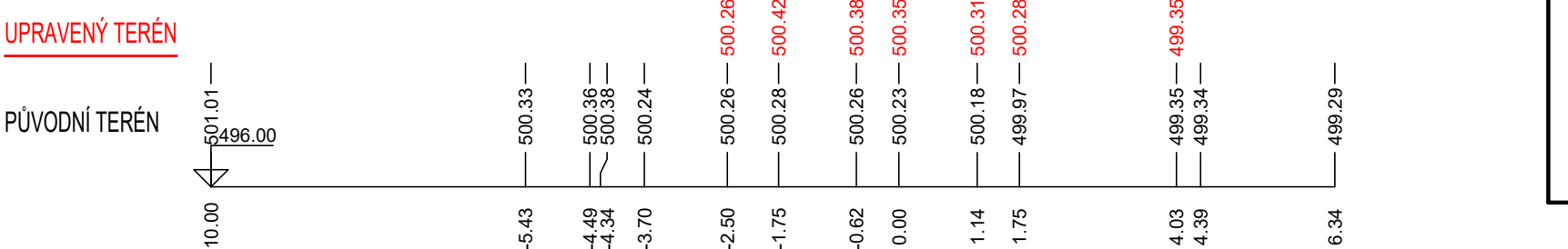
PF11 - KM 0.22000



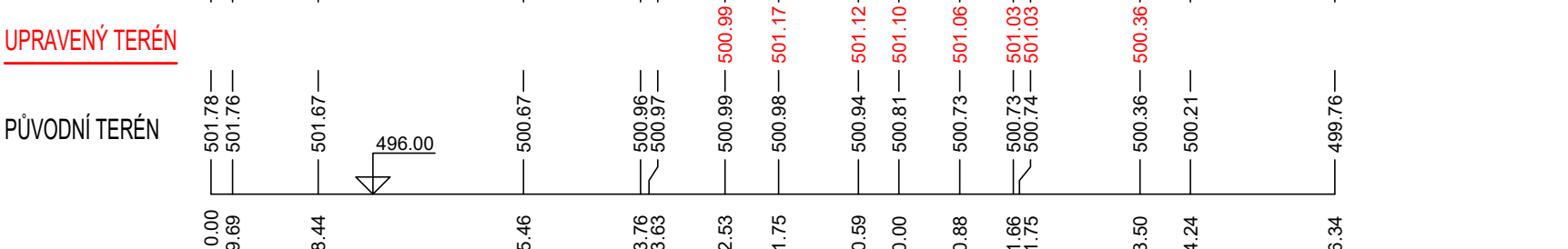
PF12 - KM 0.24000



PF13 - KM 0.26000



PF14 - KM 0.28000



VYPRACOVAL		ZODP. PROJEKTANT	VED. PROJEKTANT	vodoHospodářský ateliér s.r.o. Růžnovice 54, 644 00 Brno	
Ing. Coufalová		Ing. Coufalová	Ing. Hráček	ARCH.ČÍSLO 08/23	
KRAJ VYSOČINA		K.Ú. BRZKOV		DATUM	07/2023
INVESTOR		ČR-SPÚ, KPÚ PRO KRAJ VYSOČINA, PODOČKA JIHLAVA		STUPEŇ	DSP, DPS
STAVBA AKCE		POLNÍ CESTA CHN5 V K.Ú. BRZKOV		FORMÁT	6A4
OBJEKT		SO 101 POLNÍ CESTA CHN5		MĚŘÍTKO	1:100
OBSAH		PŘÍČNÉ ŘEZY KM 0,000 – 0,280		PŘÍLOHA Č.	PÁŘE Č.
				D.1.2.1.	

VŠEČKÉ SÍTĚ JSOU ZAKRESLENY ORIENTAČNĚ
PŘED ZAHÁLENÍM ZEMNÍCH PRACÍ JE
NUTNO PŘIZVÁT ZÁSTUPCE VSECH
SPRÁVČŮ PODZEMNÍCH A NADZEMNÍCH
VEDENÍ K JEJICH PŘESNĚMU
VYTÝČENÍ TRASY A HLoubKY